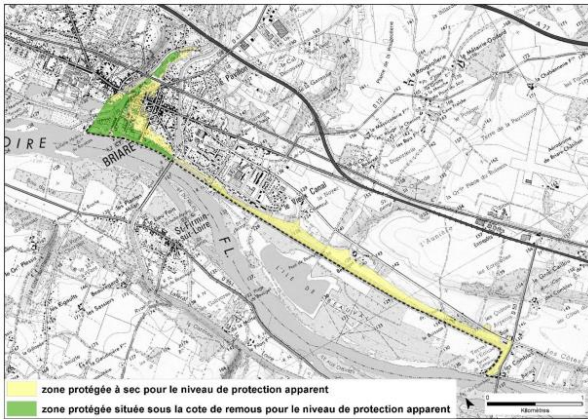
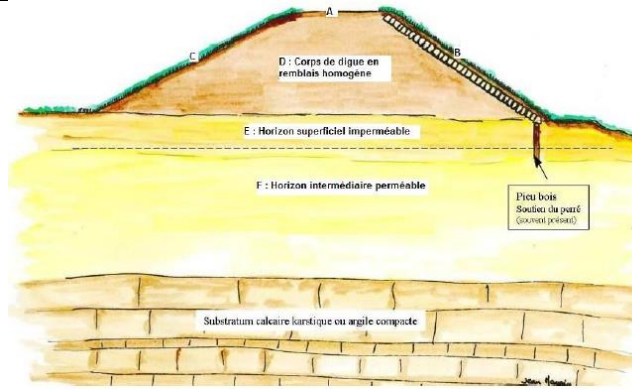


Système d'endiguement du val de Briare





© DREAL Centre – Val de Loire



© DREAL Centre – Val de Loire

Données techniques

Hauteur/TN	2 à 5.50 m
Longueur en crête	5 500 m
Surface de la zone protégée	0,76 km ²
Population protégée	452 habitants
Niveau de protection/occurrence	125.07 m NGF (Gien) / Q5
Niveau exceptionnel connu/date	128,16 m NGF (Gien) / 1856 et 1866
Ouvrages spécifiques	BA



© DREAL Centre – Val de Loire

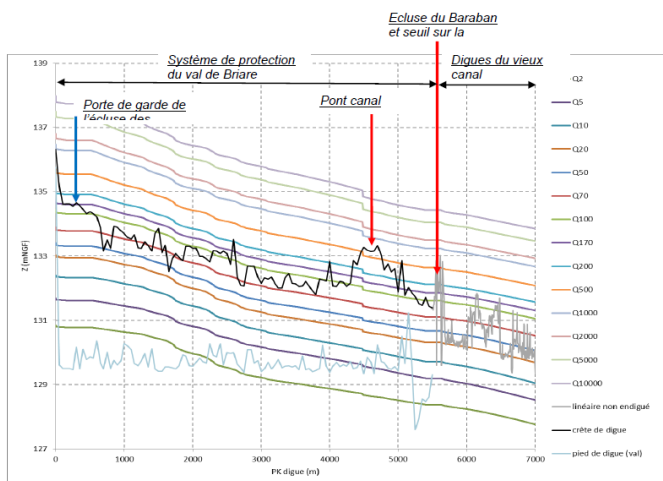
Nom du système	Levée de Briare	Historique	
Rivière ou milieu marin	LOIRE	Période de construction	Fin XV ^o s- début XVI ^o s
Ville proche/Département	Briare/Loiret	Autres travaux dates	XVII ^o -XVIII ^o -XIX ^o
Propriétaire/Gestionnaire	Etat pour le compte de la CC Berry Loire Puisaye	Type de travaux supplémentaires	Rehaussement
But principal (autre)	PI (X)	Raisons des travaux supplémentaires	Crues jusqu'à fin XIX ^o s
Typologie	Ouvert DH/DC		
Fondation	S (limons, sables, graves)		
Ingénierie	N/D	Particularités	S
Entrepreneur	N/D		



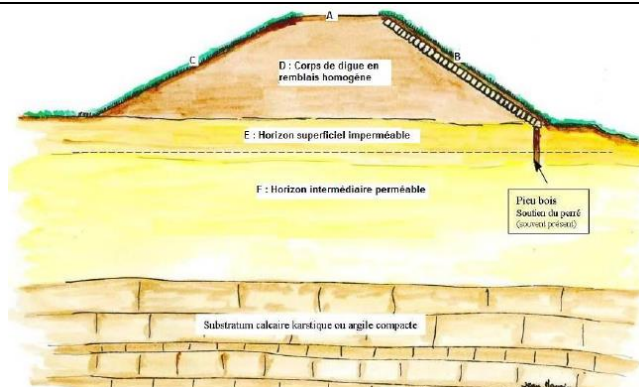
Coordonnées : 47°51'54.0"N 2°07'48.0"E

Auteur de la monographie

Sebastien.patouillard@developpement-durable.gouv.fr



© DREAL Centre – Val de Loire



© DREAL Centre – Val de Loire



© DREAL Centre – Val de Loire

Technical data

Height above foundation	2 to 5.50 m
Length at crest	5,500 m
Protected area	0.76 km ²
Protected population	452 inhabitants
Protection level/return period	125.07 m a.s.l. / 5 years
Max. level reached/Date	128.16 m a.s.l. / 1856 and 1866
Specific structures	BA

System name		Briare levees		History	
River or Sea system	LOIRE River	Construction Period	Late C 15 th -early C 16 th		
Nearest town/Department	Briare/Loiret	Additional works date	C 17 th - C 18 th - C 19 th		
Owner/Operator	State on behalf CC Berry Loire Puisaye	Type of additional works	Raising		
Main purpose (other)	PI (X)	Reasons of additional works	Floods until the end of the C 19 th		
Dam type	Open system DH/DC				
Foundation, rock type	S (silts, sands and gravel)				
Engineer/Consultant	N/A				
Contractor	N/A	Special features	S		



Coordinates: 47°51'54.0"N 2°07'48.0"E

Author of the data sheet

Sebastien.patouillard@developpement-durable.gouv.fr

© Comité Français des Barrages et Réservoirs – <https://barrages-cfbr.eu/> - CFBR 2022

Cette monographie est sous licence Creative Commons Attribution - Pas d'Utilisation Commerciale - Partage dans les Mêmes Conditions 3.0 France. Pour accéder à une copie de cette licence, merci de vous rendre à l'adresse suivante <https://creativecommons.org/licenses/by-nc-nd/3.0/fr>.

This monograph is licensed under a Creative Commons Attribution-NonCommercial-ShareAlike 3.0 License. To access a copy of this license, please go to the following address <https://creativecommons.org/licenses/by-nc-nd/3.0>.

